

АКТ № 2

о результатах контроля за ходом строительства

Настоящий акт комиссионного осмотра строительной площадки составлен по результатам обследования объекта «Общеобразовательная школа на 1100 мест по ул. Красина, с. Цемдолина, г. Новороссийск Краснодарского края»

Расположенного по адресу: Краснодарский край, г. Новороссийск, с. Цемдолина, р-н ул. Красина, земельный участок с кадастровым номером 23:47:0117031:2986







Состав комиссии:

- Заместитель руководителя МКУ «Управление строительства» - Тараскин А.В.
- Заместитель руководителя МКУ «Управление строительства» - Лучинина В.А.
- Начальник отдела сопровождения и согласования проектов МКУ «Управления строительства» - Скомороха А.В.
- Директор МКУ «ЦБ» УО - Макарова А.В.
- Заместитель директора МКУ «ЦБ» УО - Андреев П.С.
- Начальник МКУ «ЦМТО» ОУ - Хомутинникова Т.А.
- Руководитель проекта ОП «Дирекция в г. Геленджике» ФАУ «РосКапСтрой» - Пласковицкая А.А.
- Инженер ПТО ОП «Дирекция в г. Геленджике» ФАУ «РосКапСтрой» - Королева И.А.
- Ведущий инженер строительного контроля ОП «Дирекция в г. Геленджике» ФАУ «РосКапСтрой» - Щудро Ю.В.

Комиссией проведено визуальное обследование состояния объекта

При визуальном осмотре наблюдается: Земельный участок с кадастровым номером 23:47:0117031:2986, общей площадью 25 855 кв. м. Вынесены в натуру и закреплены межевые знаки границ земельного участка. Временное ограждение земельного участка не установлено. Демонтировано ограждение с территории строительной площадки. Газопровод среднего давления не вынесен за границы земельного участка. Снос зеленых насаждений не произведен. Произведена закладка геодезической разбивочной основы.

Контрольные мероприятия с описанием хода выполнения работ на дату проверки: ~~строительно-монтажные работы не начаты~~

	Тараскин А.В.
	Лучинина В.А.
	Скомороха А.В.
	Макарова А.В.
	Андреев П.С.
	Хомутинникова Т.А.